

## VERNY parc du château

Echelle : 1/1500

Equidistance : 5m



### LEGENDE

la pierre et l'humain	
côture ou barrière	haute clôture
mur	passage
mur infranchissable	mur de soutènement
bâtiment	bâtiment ouvert
falaises	rochers
zone ouverte au trafic	macadam
route, allée	centrée
sentier	sentier peu visible
pont	objet particulier
escalier	banc
potiveau de l'arboretum	table et bancs
poubelle	petit poteau
rucher: DANGER	lampadaire
tir à l'arc: DANGER, interdit	


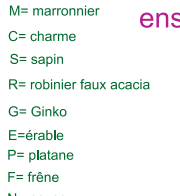

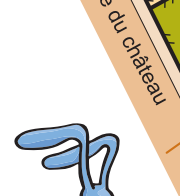
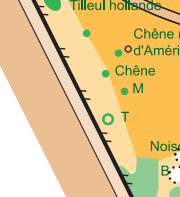

la végétation	
pelouse	verger
fiche	zone de travaux
forêt: course facile	forêt: course ralentie
forêt: course difficile	forêt: course impossible
haie recemment plantée	haie
limite de végétation	souche
gros arbre	petits arbres

le relief	
courbe de niveau	abrupt de terre
fossé	levée de terre
butte	dépression
colline	trou

l'eau	
robinet	plaque d'égoût, puits
réservoir d'eau	ruisseau



pour les enseignants

- B= buis
- H= hêtre
- N= noisetier
- T= tilleul
- L= lilas
- M= marronnier
- C= charme
- S= sapin
- R= robinier faux acacia
- G= Ginko
- E= érable
- P= platane
- F= frêne
- N= noyer
- TV = tulipier de Virginie

Carte de course d'orientation N° 2020-D57-	
Carte de base : carte IGN	Surface : 0,0664 km <sup>2</sup>
Relevés : juin 2020	Dessin : Christine VAGNER
Distribution : CDCO57 et mairie de VERNY	
La possession de cette carte n'implique pas un droit d'accès permanent. Une autorisation doit être demandée aux propriétaires des terrains. Autorisation d'accès (mairie, ONF, etc.) :	
Numéro d'urgence : 15 ou 112	
Toute reproduction ou adaptation sous quelque forme et par quelque procédé que ce soit, même partielle, est interdite.	©FFCO-2020
Coordonnées CDCO : nicolas.stein@orange.fr	

